



**CREATION DE PARC EOLIEN**  
 "CHATEAU-GONTIER & MESLAY - GREZ" - PARC OUEST  
 Communes de AZE & GENNES SUR GLAIZE

Plan de situation - Eoliennes E.10 - E.11 - E.12 - E.13 - E.30 - E.31 - P.L.1  
 Liaisons inter-éoliennes - Echelle 1/25 000"

**ADM 02**  
 Dec. 2011

MAITRE D'OUVRAGE :

ERELIA Mayenne S.A.S  
 Les Jardins de Brabois II  
 3, allée d'Enghien - CS50150  
 F-54602 VILLERS LES NANCY Cedex  
 Tél. 03.83.54.42.97 - Fax. 03.83.57.23.94



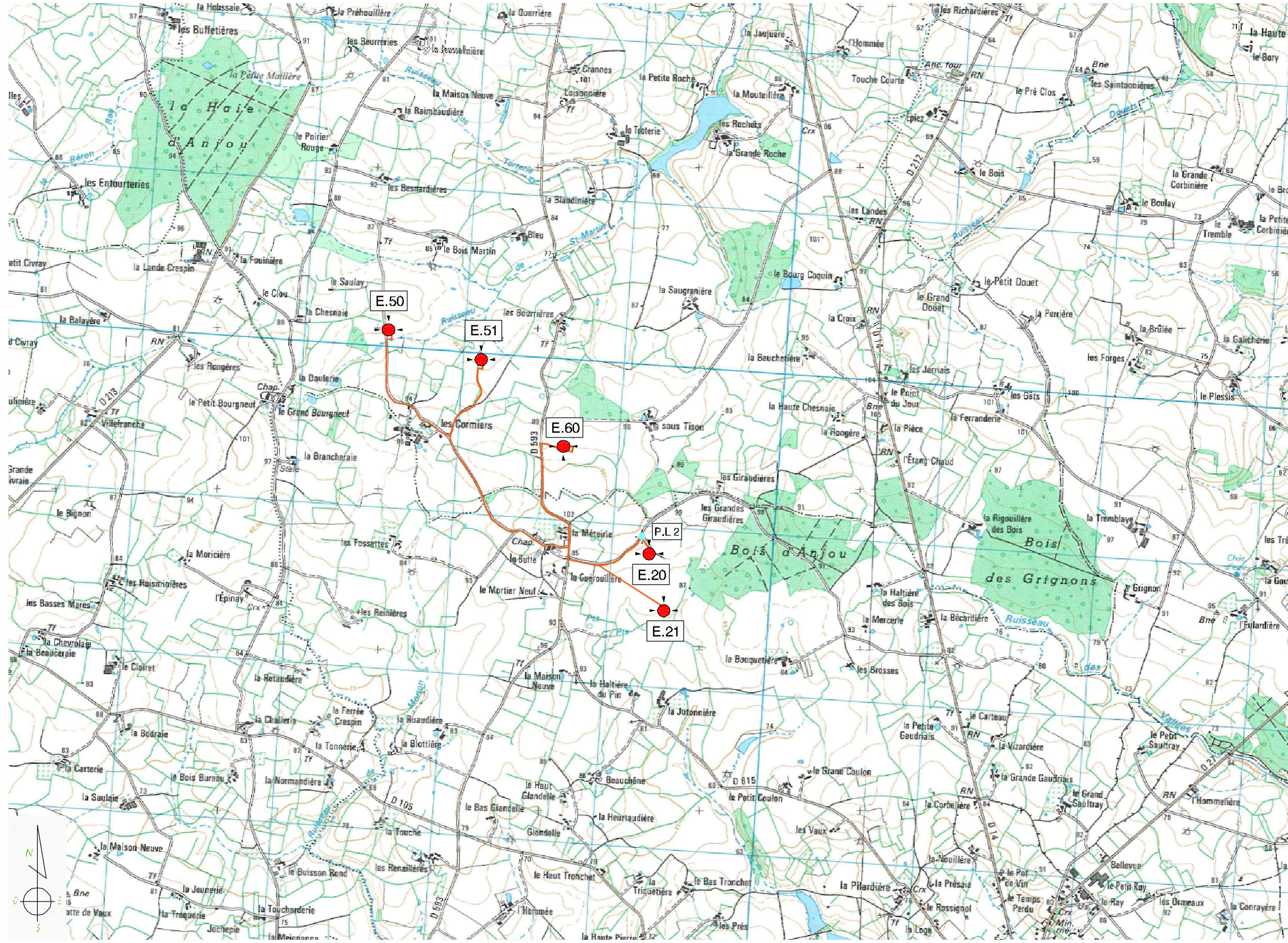
BUREAU D'ETUDES :




CME  
 EcoPollis - Océanis - Bât 1 a  
 35, rue Haroun Tazeff  
 54 320 MAXEVILLE  
 Tél. 03.83.68.65.87 - Fax. 03.83.68.65.88

ARCHITECTE :

S.A.R.L. SCHATZLE-WEITLING Architecture  
 EcoPollis - Océanis - Bât 1 a  
 35, rue Haroun Tazeff  
 54 320 MAXEVILLE  
 Tél. 03.83.28.22.25 - Fax. 03.83.28.51.45





-  Positions des éoliennes
-  Position du Poste de livraison P.L. 2
-  Liaisons inter-éoliennes

MAITRE D'OUVRAGE :

ERELIA Mayenne S.A.S  
 Les Jardins de Brabois II  
 3, allée d'Enghien - CS50150  
 F-54602 VILLERS LES NANCY Cedex  
 Tél. 03.83.54.42.97 - Fax. 03.83.57.23.94



ARCHITECTE :

S.A.R.L. SCHATZLE-WEITLING Architecture  
 Ecopolis - Océanis - Bât 1 a  
 35, rue Haroun Tazieff  
 54 320 MAXEVILLE  
 Tél. 03.83.28.22.25 - Fax. 03.83.28.51.45

BUREAU D'ETUDES :

CME  
 Ecopolis - Océanis - Bât 1 a  
 35, rue Haroun Tazieff  
 54 320 MAXEVILLE  
 Tél. 03.83.68.65.87 - Fax. 03.83.68.65.88

# CREATION DE PARC EOLIEN

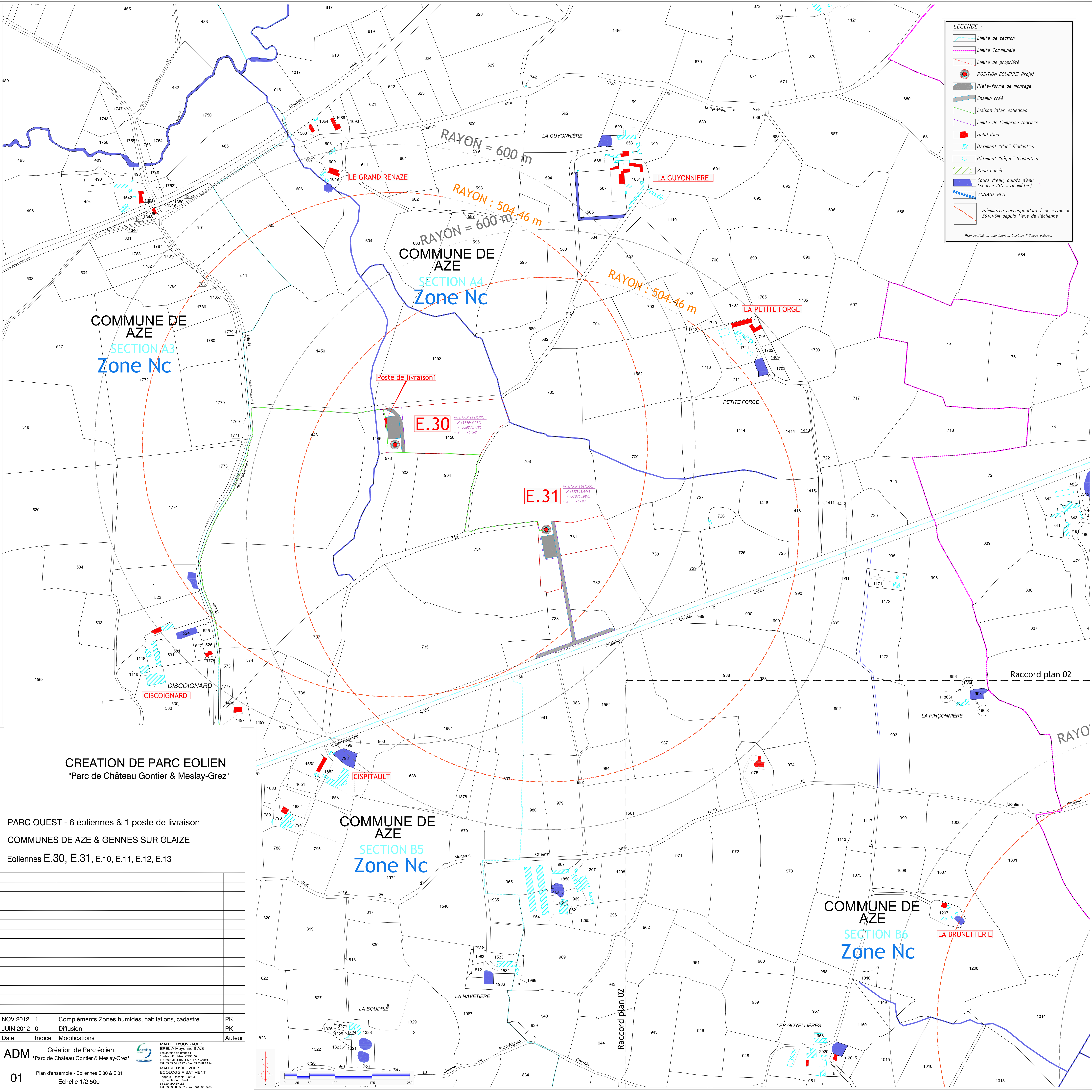
"CHATEAU-GONTIER & MESLAY - GREZ" - PARC EST  
 Communes de BOUERE & SAINT DENIS D'ANJOU

Plan de situation - Eoliennes E.50 - E.51 - E.60 - E.20 - E.21 - P.L.2  
 Liaisons inter-éoliennes - Echelle 1/25 000"

ADM 03

Dec. 2011





**LEGENDE :**

- Limite de section
- Limite Communale
- Limite de propriété
- POSITION EOLIENNE Projet
- Plate-forme de montage
- Chemin créé
- Liaison inter-eoliennes
- Limite de l'emprise foncière
- Habitation
- Bâtiment "dur" (Cadastré)
- Bâtiment "léger" (Cadastré)
- Zone boisée
- Cours d'eau, points d'eau (Source IGN - Géomètre)
- ZONAGE PLU
- Périmètre correspondant à un rayon de 504,46m depuis l'axe de l'éolienne

Plan réalisé en coordonnées Lambert II Centre (mètres)

**CREATION DE PARC EOLIEN**  
"Parc de Château Gontier & Meslay-Grez"

PARC OUEST - 6 éoliennes & 1 poste de livraison  
COMMUNES DE AZE & GENNES SUR GLAIZE  
Eoliennes E.30, E.31, E.10, E.11, E.12, E.13

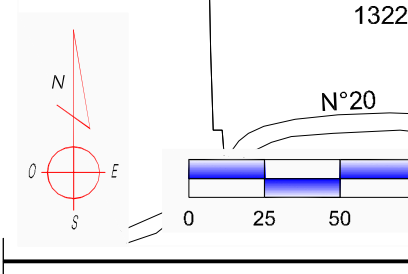
NOV 2012	1	Compléments Zones humides, habitations, cadastre	PK
JUN 2012	0	Diffusion	PK
Date	Indice	Modifications	Auteur

**ADM** 01

Plan d'ensemble - Eoliennes E.30 & E.31  
Echelle 1/2 500

**MAITRE D'OUVRAGE :**  
ERELIA Mayenne S.A.S  
Les Jardins de Bessé II  
3, allée d'Orléans - CS60190  
F-50400 VILLERIE LES FRANCS COCHES  
Tél. 03.54.42.97 - Fax. 03.53.07.23.04

**MAITRE D'OEUVRE :**  
EOLICOCCA BATIMENT  
Espace - Océanis - Bât 1 a  
12, rue Nelson Tardieu  
54 320 MAREUILLE  
Tél. 03.83.58.85.87 - Fax. 03.83.68.85.88

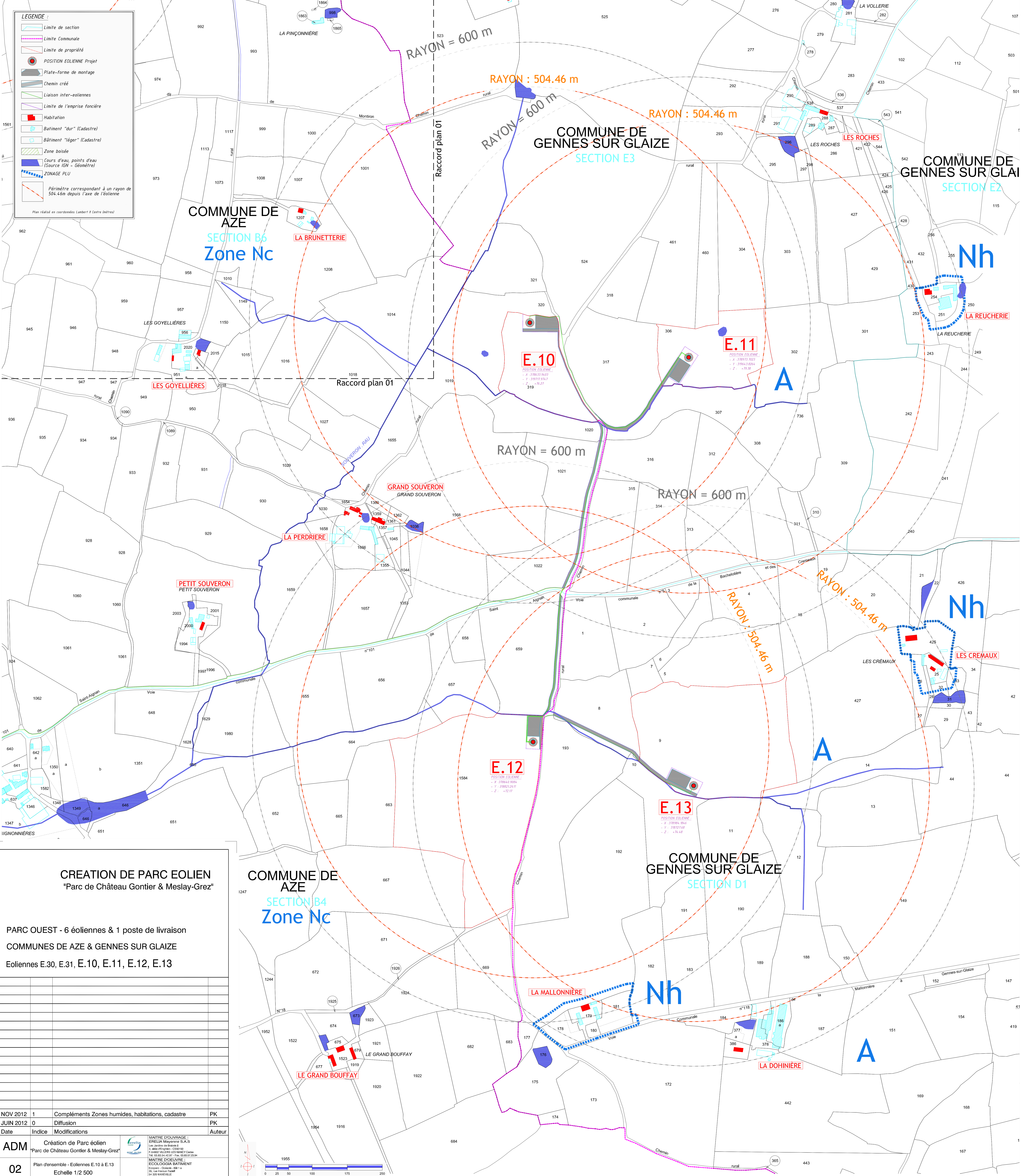




**LEGENDE :**

- Limite de section
- Limite Communale
- Limite de propriété
- POSITION EOLIENNE Projet
- Plate-forme de montage
- Chemin créé
- Liaison inter-éoliennes
- Limite de l'emprise foncière
- Habitation
- Bâtiment "dur" (Cadastré)
- Bâtiment "léger" (Cadastré)
- Zone boisée
- Cours d'eau, points d'eau (Source IGN - Géomètre)
- ZONAGE PLU
- Périmètre correspondant à un rayon de 504.46m depuis l'axe de l'éolienne

Plan réalisé en coordonnées Lambert 9 Centre (mètres)



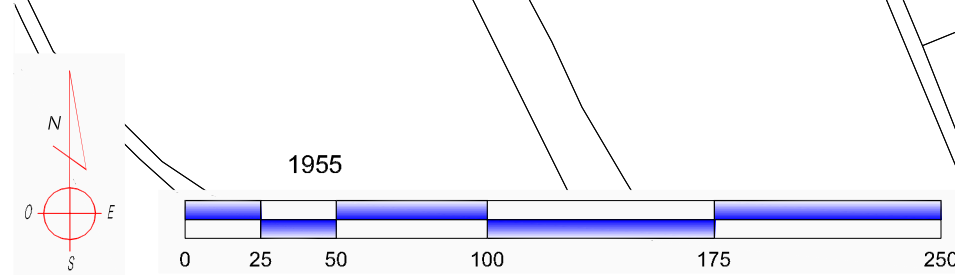
**CREATION DE PARC EOLIEN**  
"Parc de Château Gontier & Meslay-Grez"

PARC OUEST - 6 éoliennes & 1 poste de livraison  
COMMUNES DE AZE & GENNES SUR GLAIZE  
Eoliennes E.30, E.31, E.10, E.11, E.12, E.13

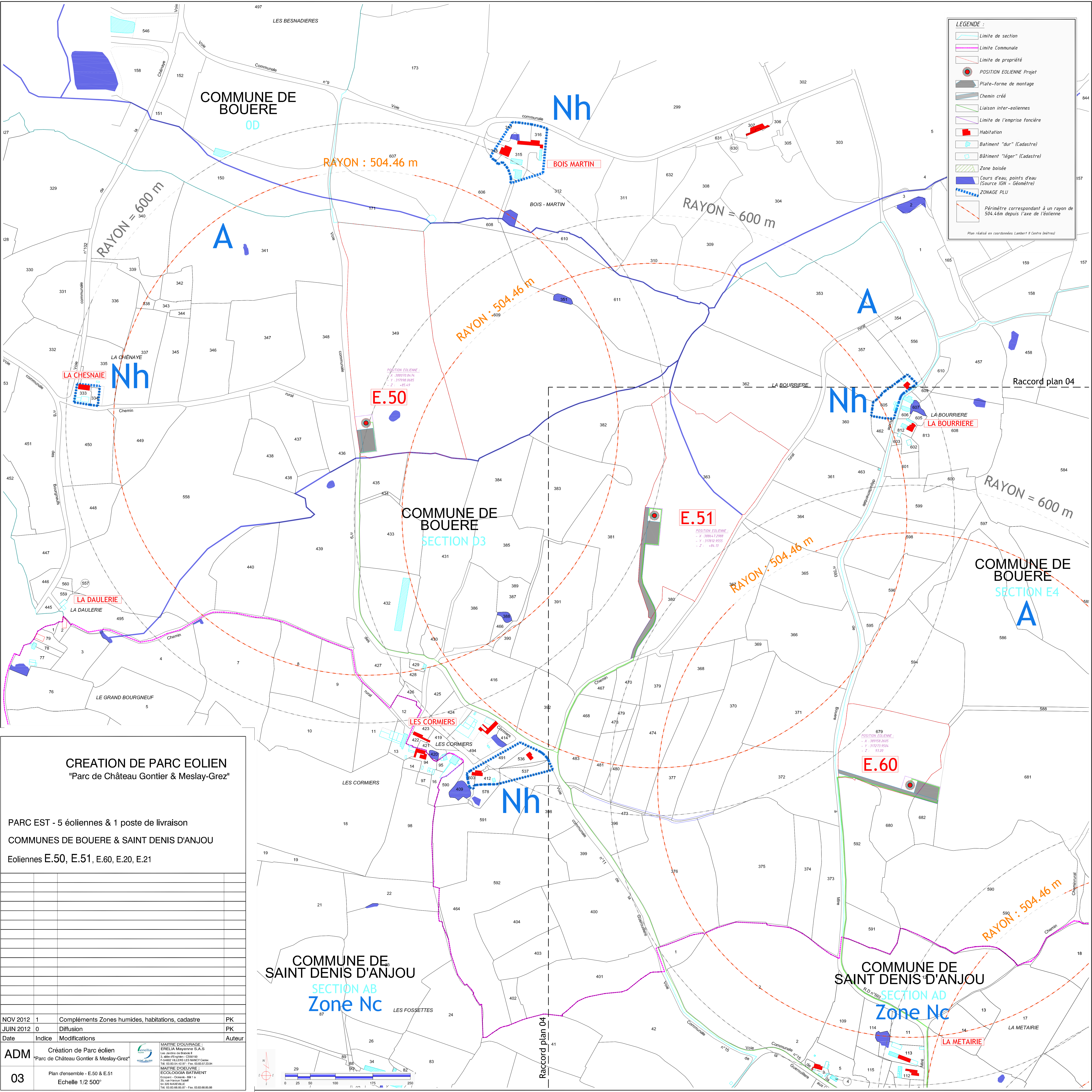
NOV 2012	1	Compléments Zones humides, habitations, cadastre	PK
JUN 2012	0	Diffusion	PK
Date	Indice	Modifications	Auteur
ADM		Création de Parc éolien "Parc de Château Gontier & Meslay-Grez"	
02		Plan d'ensemble - Eoliennes E.10 à E.13 Echelle 1/2 500	

MATRE D'OUVRAGE :  
EPELIA Mayenne S.A.S  
Les Jardins de Brocé  
2, rue de la République - CS2009  
78000 VILLIERS-LE-BEL-ÉVRY  
Tél. 03.83.43.43.97 - Fax. 03.83.47.33.94

MATRE D'OEUVRE :  
ECOLOGIA BATIMENT  
Ecoparc - Cochin, Bât 1 a  
25, rue Harcourt  
51 800 MARVILLE  
Tél. 03.28.88.88.87 - Fax. 03.28.88.88.88







**LEGENDE :**

- Limite de section
- Limite Communale
- Limite de propriété
- POSITION EOLIENNE Projet
- Plate-forme de montage
- Chemin créé
- Liaison inter-éoliennes
- Limite de l'emprise foncière
- Habitation
- Bâtiment "dur" (Cadastré)
- Bâtiment "léger" (Cadastré)
- Zone boisée
- Cours d'eau, points d'eau (Source IGN - Géomètre)
- ZONAGE PLU
- Périmètre correspondant à un rayon de 504.46m depuis l'axe de l'éolienne

Plan réalisé en coordonnées Lambert II Centre (mètres)

**CREATION DE PARC EOLIEN**  
 "Parc de Château Gontier & Meslay-Grez"

PARC EST - 5 éoliennes & 1 poste de livraison  
 COMMUNES DE BOUERE & SAINT DENIS D'ANJOU  
 Eoliennes E.50, E.51, E.60, E.20, E.21

Date	Indice	Modifications	Auteur
NOV 2012	1	Compléments Zones humides, habitations, cadastre	PK
JUIN 2012	0	Diffusion	PK

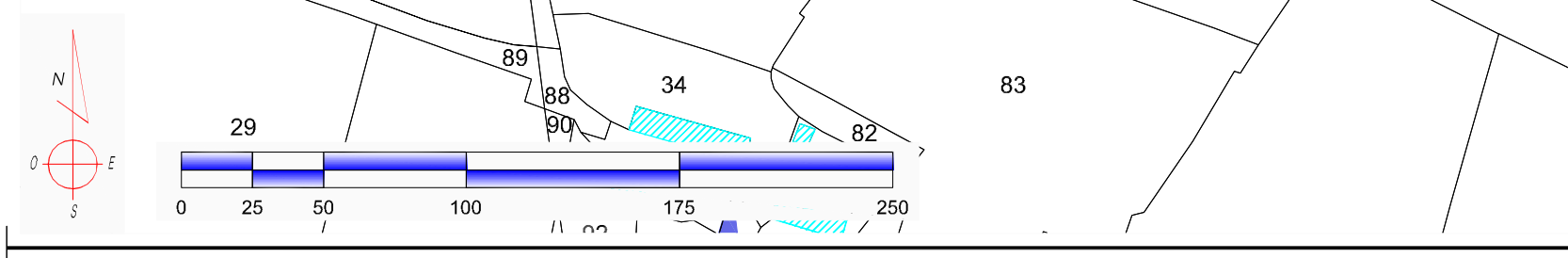
**ADM 03**

Création de Parc éolien  
 "Parc de Château Gontier & Meslay-Grez"

Plan d'ensemble - E.50 & E.51  
 Echelle 1/2 500<sup>e</sup>

MATRE D'OUVRAGE : ERELIA Mayenne S.A.S  
 Les Jardiens du Brucé 8  
 7, allée de l'Éclaircie - CS20150  
 F-48000 VILLERS LES NANCYS COCIN  
 Tél. 03 83 34 40 97 - Fax. 03 83 37 23 94

MATRE D'OEUVRE : ECOLOGIA BATIMENT  
 Ecoport - Orléans - BR 1 A  
 25, rue Jeanne d'Arc  
 45 200 MAREVILLE  
 Tél. 03 83 98 85 87 - Fax. 03 83 69 85 88

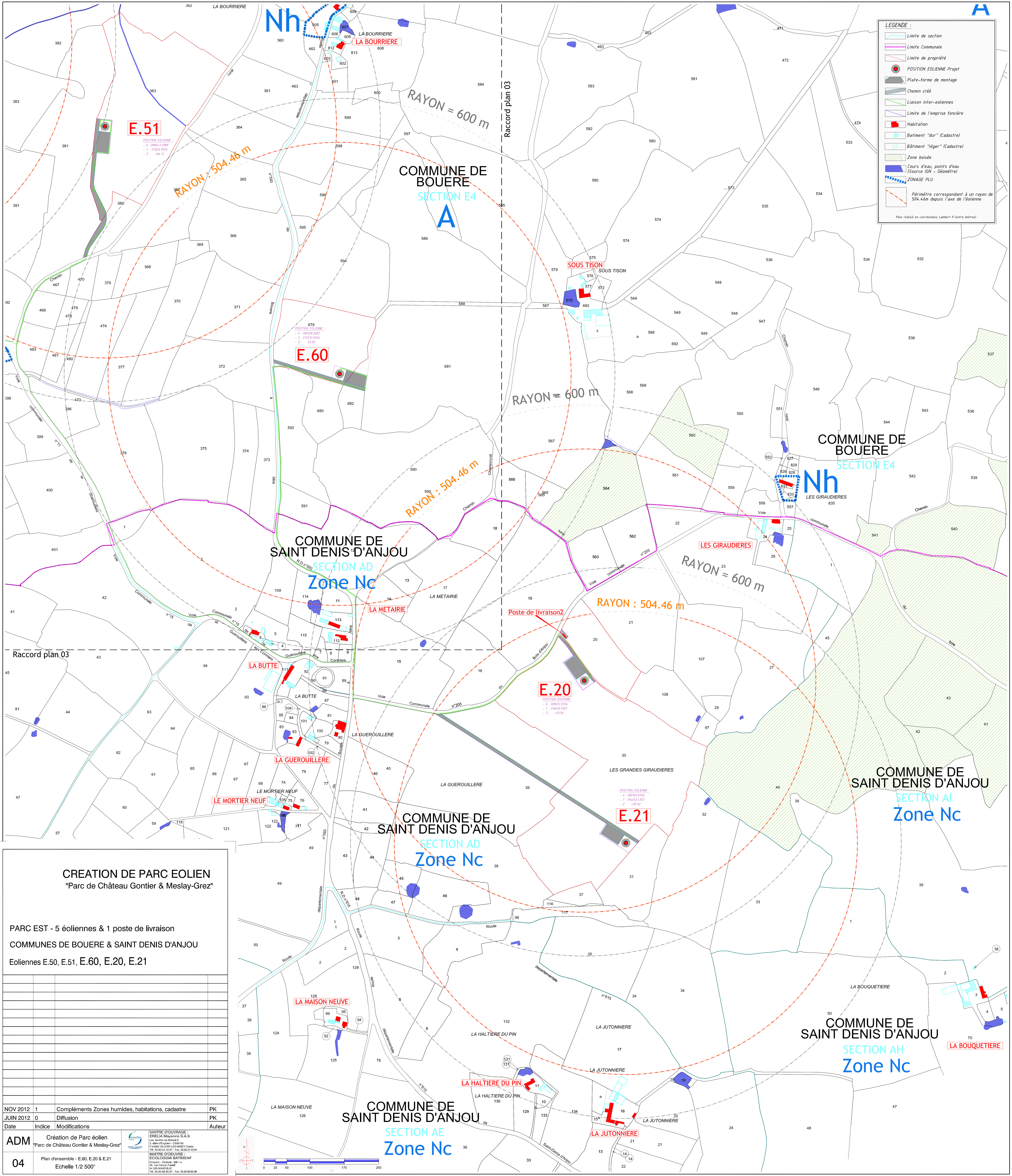




**LEGENDE :**

- Limite de section
- Limite Communale
- Limite de propriétés
- POSITION EOLIENNE Projet
- Plate-forme de montage
- Chemin créé
- Liaison inter-éoliennes
- Limite de l'emprise foncière
- Habitation
- Bâtiment "dur" (Cadastral)
- Bâtiment "léger" (Cadastral)
- Zone boisée
- Cours d'eau, points d'eau (Source IGN - Géomètre)
- ZONAGE PLU
- Périmètre correspondant à un rayon de 504.46m depuis l'axe de l'éolienne

Plan réalisé en coordonnées Lambert II Centre (mètres)



**E.51**  
 POSITION EOLIENNE  
 - X : 309642.2988  
 - Y : 317824.9555  
 - Z : +84.19

**E.60**  
 POSITION EOLIENNE  
 - X : 389158.2035  
 - Y : 312123.5004  
 - Z : +93.20

**E.20**  
 POSITION EOLIENNE  
 - X : 389091.3136  
 - Y : 316450.3997  
 - Z : +85.62

**E.21**  
 POSITION EOLIENNE  
 - X : 389091.3136  
 - Y : 316450.3997  
 - Z : +85.62

**CREATION DE PARC EOLIEN**  
 "Parc de Château Gontier & Meslay-Grez"

PARC EST - 5 éoliennes & 1 poste de livraison  
 COMMUNES DE BOUERE & SAINT DENIS D'ANJOU  
 Eoliennes E.50, E.51, E.60, E.20, E.21

Date	Indice	Modifications	Auteur
NOV 2012	1	Compléments Zones humides, habitations, cadastre	PK
JUIN 2012	0	Diffusion	PK
ADM			
04		Création de Parc éolien "Parc de Château Gontier & Meslay-Grez"	
04		Plan d'ensemble - E.60, E.20 & E.21	
04		Echelle 1/2 500"	



MATRIE D'OUVRAGE :  
 ERIELA MAYRENE S.A.S  
 Les Jarches ou Bécoué II  
 12, allée d'Orpierre - 53000  
 F-44000 VILLERS LES NANCY COHEN  
 Tél. 02 98 54 40 07 - Fax. 02 98 54 21 34

MATRIE D'EXERCICE :  
 ECOLOGICIA BIATMENT  
 Ecoeur - Océane - 881 A  
 25, rue Nicolas Turgot  
 54 300 MARVILLE  
 Tél. 03 83 66 80 87 - Fax. 03 83 66 80 58

